

# Orientierungslaufkarte

## Goseplack

Maßstab: 1:15.000  
 Äquidistanz: 5 m  
 Stand: April 1998



### Zeichen für OL-Karten (Auszug)

	Verkehrsstraße (Vorsicht)
	Fahweg / breiter Weg
	Fußweg / kleiner Weg, Pfad
	Wegrest / schmale Schneise
	Privatgelände mit Gebäuden
	hoher, unpassierbarer Zaun
	kleiner Zaun, Weidezaun
	Hochsitz / Futterkrippe
	Stein / Grenzstein / bes. künstl. Objekt
	Bach mit Quelle / feuchte Rinne
	Teich / Sumpf / schmaler Sumpf
	Höhenlinie / Hilfshöhenlinie
	Zähllinie mit Höhenzahl
	Hügel / kleine Kuppe
	Senke / Loch / kleine Senke
	kleiner Erdwall / Böschung
	Trockenrinne / tiefer Graben
	Baumwurzel / Meilerplateau
	Wiese / Ackerland
	weiß; gut belaubter Wald
	Wald, langsam / schwer belaubbar
	Unterwuchs, langsam / schwer belaubt, unbelaubbar
	unbelaubbar
	Lichtung / Aufforstung
	deutliche Vegetationsgrenze
	undeutlicher Vegetationsübergang
	besonderer Baum

Der Besitz dieser Karte berechtigt nicht zu Orientierungslauf-Aktivitäten in diesem Gelände!  
 Possession of this map does not give right to any kind of orienteering in this area!

Genehmigung ist einzuholen bei:

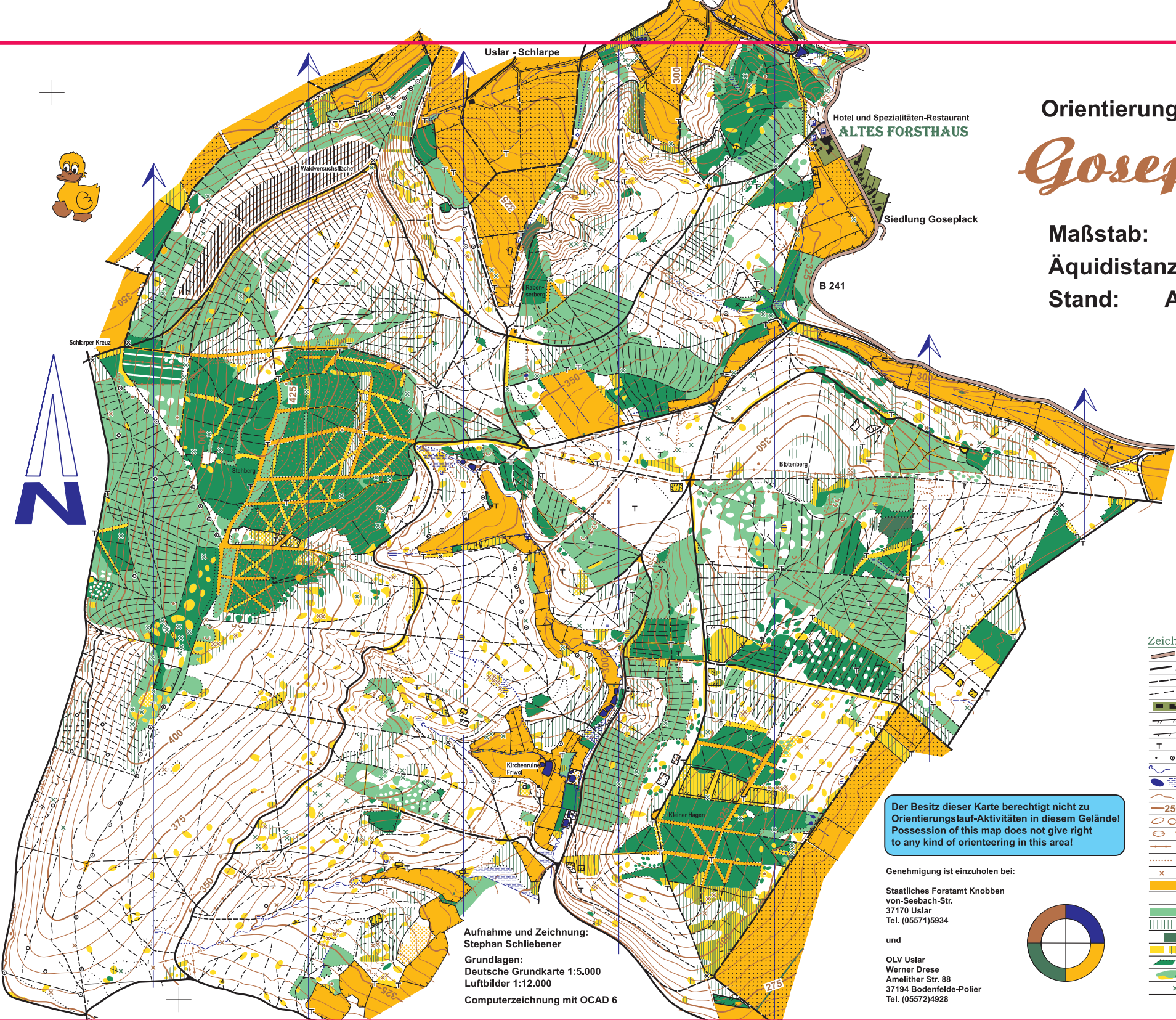
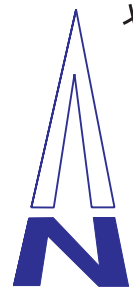

Staatliches Forstamt Knobben  
 von-Seebach-Str.  
 37170 Uslar  
 Tel. (05571)5934

und

OLV Uslar  
 Werner Drese  
 Amelthor Str. 88  
 37194 Bodenfelde-Polier  
 Tel. (05572)4928



Aufnahme und Zeichnung:  
 Stephan Schliebener  
 Grundlagen:  
 Deutsche Grundkarte 1:5.000  
 Luftbilder 1:12.000  
 Computerzeichnung mit OCAD 6



Uslar - Schlarpe

Hotel und Spezialitäten-Restaurant  
**ALTES FORSTHAUS**

Siedlung Goseplack

B 241

Birkenberg

Kirchenruine  
 Friwol

Kleiner Hagen

Waldversuchsbereich

Schlarper Kreuz